


název dokumentace	:	Strategický rozvojový plán obce BUKOVANY
označení dokumentace:	:	SO-1-105119
název dokumentu	:	Část akční
označení dokumentu	:	SO-1-105119 -17

Dokumentace označená SO-1-105119 je autorským dílem. Pořizování fyzických či mediálních kopií, nebo částečných kopií, opisů nebo částečných opisů této dokumentace podléhá ve smyslu Autorského zákona č. 121/2000 Sb., o právu autorském, o právech souvisejících s právem autorským a o změně některých zákonů v aktuálním platném znění předchozímu písemnému souhlasu vlastníků autorských práv s výjimkou krátkých citací jako součást kritických článků a recenzí. Bez jazykové korektury. Tiskové chyby vyhrazeny.

označení	kapitola	strana
-----------------	-----------------	---------------



17. Část akční

17.1 Plán akčních opatření

17.1.	Plán akčních opatření.....	2
17.1.1	A - Technická infrastruktura	2
17.1.2	B - Dopravní infrastruktura	10
17.1.3	C - Občanská vybavenost.....	13
17.1.4	D - Životní prostředí	15
17.1.5	E - Ekonomika a správa	19
17.1.6	F - Kultura a péče	23
17.1.7	G - Zájmové aktivity	26
17.1.8	H - Revitalizace.....	30
17.1.9	I - Sport.....	31
17.1.10	J - Cestovní ruch.....	36
17.1.11	K - Bezpečnost	39
17.1.12	L - Přístupnost	42

17.1 Plán akčních opatření

A

Technická infrastruktura

17.1.1 Plán realizace akčních opatření A – Technická infrastruktura



Programové východisko

Obec má základní technickou infrastrukturu vybudovanou. Rezervy jsou v její kvalitě a rozsahu.

Programový cíl

Dobudovat chybějící technickou infrastrukturu, modernizovat zastaralé vybavení a rozšiřovat ty části infrastruktury, které se dostaly na mez své funkční způsobilosti.

Rozvojový potenciál

Tématická část Technická infrastruktura má hlavní rozvojový potenciál ve vybudování stokové sítě splaškové odpadní kanalizace a čistírny odpadních vod..

Programové řešení

Na podporu splnění programového cíle jsou navržena následující akční opatření:

Akce A - 1: Údržba vodovodní sítě

Charakteristika a popis akce:

V plánovacím období hodlá obec provést postupnou technickou údržbu vodovodní sítě. Celá síť bude překontrolována z hlediska tlaku, úniků i funkčnosti uzávěrů. Poškozené a nevyhovující části budou nahrazeny.

Akce A - 2: Údržba povrchové kanalizace

Charakteristika a popis akce:

Obec hodlá pravidelně kontrolovat a podle potřeby čistit a proplachovat stávající trubní úseky povrchové (dešťové) kanalizace. Otevřené příkopy budou pravidelně zbavovány náletových křovin a případných odpadů. Kanalizační koše budou čištěny od náplav posypových materiálů apod. Podrobněji - viz metodika letní a zimní údržby.

Akce A - 3: Snižování energetické náročnosti osvětlení

Charakteristika a popis akce:

Záměrem obce je provést postupnou celkovou rekonstrukci systému veřejného osvětlení. V rámci prací bude provedena výměna části el. rozvodů.

Akce A - 4: Rekonstrukce výměníku

Charakteristika a popis akce:

Obec hodlá provést celkovou rekonstrukci výměňkové stanice. dojde k posílení soběstačnosti v oblasti zásobování teplem. Bude instalována nová kogenerační plynová jednotka. Podmínkou realizace záměru je vybudování nové středotlaké přípojky.

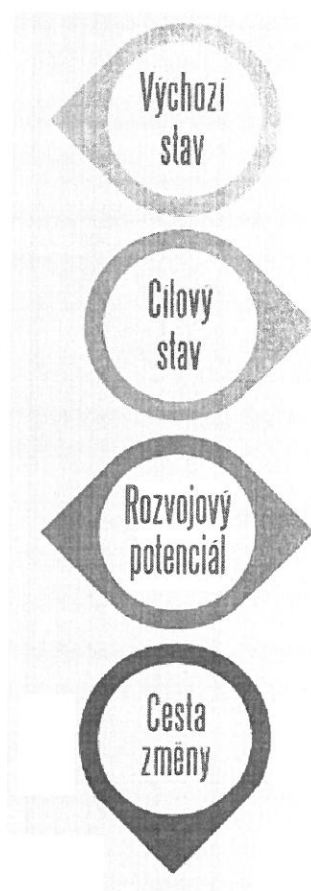
Indikátory

- kvantitativní indikátory
- kvalitativní indikátory



B Dopravní infrastruktura

17.1.2 Plán realizace akčních opatření B – Dopravní infrastruktura



Programové východisko

Základní síť chodníků a komunikací je funkční. Rezervy jsou v odstraňování technických závad a stavu povrchů komunikací okrajových částí obce. Problémem je parkování především na sídlišti.

Programový cíl

Snižovat negativní dopady vzrůstající dopravní zátěže v intravilánu, zkvalitňovat síť chodníků a silnic ve vlastnictví obce.

Rozvojový potenciál

Tématická část Dopravní infrastruktura má hlavní rozvojový potenciál ve zlepšování kvality chodníků a silnic v majetku obce.

Programové řešení

Na podporu splnění programového cíle jsou navržena následující akční opatření:

Akce B - 1: Rekonstrukce komunikací

Charakteristika a popis akce:

Po realizaci projektu splaškové kanalizace je záměrem obce je provést celkovou rekonstrukci povrchu všech frekventovaných místních komunikací v intravilánu.

Obnova (oprava/rekonstrukce) místních komunikací a jejich součástí dle zákona č. 13/1997 Sb., o pozemních komunikacích, se bude orientovat na:

- všechny konstrukční vrstvy vozovek a krajnic,

odpočívky, přidružené a přídatné pruhy, parkovací zálivy včetně zastávkových pruhů linkové osobní dopravy

- místní komunikace vedené na mostních objektech (nadjezdy) a napojení na příslušnou pozemní komunikaci
- dále pokud jsou součástí obnovy dané místní komunikace:
 - kanalizace včetně úprav k odvádění vody, a to jen tehdy, slouží-li výlučně k odvádění povrchových vod z této komunikace,
 - galerie, opěrné, zárubní, obkladní a parapetní zdi, tarasy, násypy a svahy, dělicí pásy, příkopy a ostatní povrchová odvodňovací zařízení, propustky

Akce B - 2: Výstavba a obnova chodníků

Charakteristika a popis akce:

Záměrem obce je po kanalizaci vytvořit souvislou síť chodníků podél nejvíce frekventovaných komunikací. Nové chodníky zlepší bezpečnost pohybu po obci a budou splňovat požadavky bezbariérového řešení pro osoby s omezenou schopností pohybu a orientace.

V první etapě bude rozšířen centrální chodník od OÚ na sídliště.

Akce B - 3: Obnova dopravního značení

Charakteristika a popis akce:

Záměrem obce je v plánovaném časovém horizontu provádět postupnou obnovu vodorovného a svislého dopravního značení ve smyslu požadavků zpracovaného pasportu místních komunikací.

Akce B - 4: Údržba zámkové dlažby

Charakteristika a popis akce:

Betonová zámková dlažba obsahuje množství spar, které jsou náchylné k zarůstání plevelem. Jejich výplně se postupně deštěm vymílají a uvolňují místo náplavové hlíně. Záměrem obce je v plánovacím období provádět pravidelnou údržbu dlažby. K údržbě budou použity ekologicky nezávadné postřiky a do spar bude pravidelně doplňován sklářský písek.

Akce B - 5: Cyklostezky

Charakteristika a popis akce:

Záměrem obce je v plánovacím období rozšířit nabídku cyklo dopravy. Zvažuje se vybudování vlastní sítě cyklostezek s návazností na síť v regionu. V první fázi bude propojena páteřní trasa podél Ohře k Medardu.

Akce B - 6: Cyklotrasy

Charakteristika a popis akce:

Součástí systému podpory nemotorové dopravy je i rozšíření sítě značených cyklotras na území obce. Záměr počítá s perspektivním začleněním obce do komplexního projektu EUROVELO.

Akce B - 7: Rekonstrukce autobusových čekáren

Charakteristika a popis akce:

Obec hodlá v plánovacím období provést rekonstrukci autobusových zastávek a čekáren. Při realizaci budou využity tradiční místně dostupné stavební materiály.

Akce B - 8: Podpora elektromobility

Charakteristika a popis akce:

Obec do budoucna uvažuje o aktivní podpoře elektromobility. Zváží možnost poskytnutí prostoru k vybudování veřejně přístupného dobíjecího místa pro elektromobily.

Akce B - 9: Centrální parkoviště


Charakteristika a popis akce:

Záměrem obce je vybudovat nové centrální parkoviště pro návštěvníky rekreačního areálu Medard. Pro parkoviště je vybrána lokalita u fotbalového hřiště.

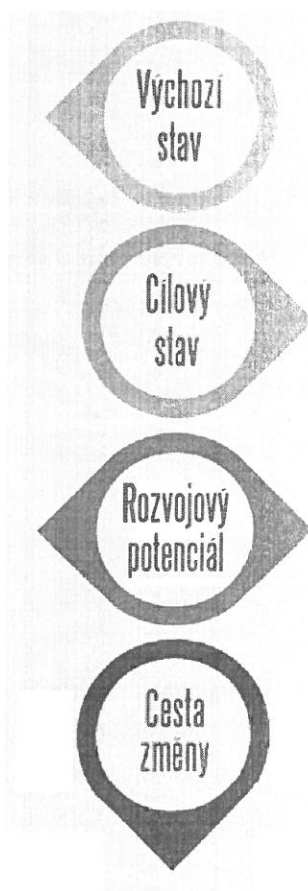


Indikátory

- kvantitativní indikátory
- kvalitativní indikátory



17.1.3 Plán realizace akčních opatření C - Občanská vybavenost



Programové východisko

Primární občanskou vybavenost se daří udržovat v chodu, ale obchod se základním zbožím chybí. Rozsah občanské vybavenosti nepovažuje většina obyvatel za přiměřený ani dostatečný.

Programový cíl

Rozšiřovat spektrum občanské vybavenosti pro děti, mládež, osoby v aktivním věku, seniory i osoby s handicapem.

Rozvojový potenciál

Tématická část Občanská vybavenost má hlavní rozvojový potenciál v oblasti rekonstrukce a modernizace objektů v majetku obce

Programové řešení

Na podporu splnění programového cíle jsou navržena následující akční opatření:

Akce C - 1: Nové stavební pozemky

Charakteristika a popis akce:

S ohledem na trvalou potřebu dalšího stavebního rozvoje obce budou v plánovacím období připraveny nové stavební pozemky pro individuální bytovou výstavbu v souladu s platným územním plánem obce.

Akce C - 2: Modernizace kanceláří OÚ

Charakteristika a popis akce:

Během plánovacího období dojde k modernizaci technického a interiérového vybavení kanceláří obecního úřadu a provozního zázemí.

Akce C - 3: Revitalizace areálu hřbitova

Charakteristika a popis akce:

Obec připraví záměr celkové revitalizace areálu hřbitova. Součástí záměru bude:

- vybudování parkovacích ploch
- obnova zásobování vodou
- výsadba zeleně pro pohledové odstínění kontejneru na hřbitovní odpad
- vybudování nových lavičkových posezení

Akce C - 4: Asanace prádelny

Charakteristika a popis akce:

Záměrem obce je provést kompletní asanaci budovy bývalé prádelny. Na uvolněném prostranství budou vybudována nová parkovací místa,

Akce C - 5: Zateplení MŠ

Charakteristika a popis akce:

Obec hodlá v plánovacím období provést zateplení fasády objektu místní mateřské školy.

Akce C - 6: Rozšíření dětského hřiště

Charakteristika a popis akce:

Obec hodlá v plánovacím období rozšířit vybavení dětského hřiště pro děti s doprovodem. Bude instalováno

nové pískoviště a trampolína.



Indikátory

- kvantitativní indikátory
- kvalitativní indikátory



17.1.4 Plán realizace akčních opatření D - Životní prostředí



Programové východisko

Stav životního prostředí se zlepšuje. Nacházejí se zde neudržované stavební objekty v havarijním stavu, na soukromých pozemcích jsou staré ekologické zátěže po předchozí průmyslové činnosti. Obec pečuje o rozsáhlý fond veřejné zeleně.

Programový cíl

Rozvíjet systém odpadového hospodářství v obci a rozšiřovat druhy veřejné zeleně s nízkými nároky na objem zálivky.

Rozvojový potenciál

Tematická část Životní prostředí má hlavní rozvojový potenciál v oblasti ekologických infrastrukturních akcí a efektivnějšího hospodaření s pitnou i povrchovou vodou.

Programové řešení

Na podporu splnění programového cíle jsou navržena následující akční opatření:

Akce D - 1: Veřejná zeleň intravilánu

Charakteristika a popis akce:

Záměrem obce je provést postupnou druhovou obměnu křovin a dřevin na veřejných prostranstvích. Místo exotů budou vysazeny tradiční druhy, které lépe korespondují s vesnickým charakterem intravilánu. Plánuje se zakládání a rozšiřování ploch zeleně a doprovodných vodních prvků přírodě blízkého charakteru:

- (alejí, parků, odpočinkových ploch, tůní, mokřadů atd.);
- zakládání a obnova funkčně propojených ploch zeleně a opatření k zajištění podmínek pro existenci volně žijících živočichů v sídlech (realizace prvků pro podporu hnízdění ptáků, plazů aj.)
 - doplňkové aktivity k výše uvedeným aktivitám:
 - pořízení nového či rekonstrukce stávajícího mobiliáře

Akce D - 2: Veřejná zeleň extravilánu

Charakteristika a popis akce:

Záměrem obce je podpořit postupnou rehabilitaci křovin a liniových dřevin v extravilánu jako součást úsilí o komplexní pozemkové úpravy. Z hlediska lokálního ekosystému se jeví jako vhodné použít druhy tradičních stromů. Pro aleje podél polních cest budou použity jeřabiny, peckoviny apod.

Akce D - 3: Paspportizace veřejné zeleně

Charakteristika a popis akce:

Záměrem obce je vytvořit dokument s názvem Paspportizace veřejné zeleně. Dokumentace bude základním podkladem pro plánování, provádění a hodnocení péče o veškerou veřejnou zeleň v obci.

Akce D - 4: Odolná veřejná zeleň

Charakteristika a popis akce:

S ohledem na predikované klimatické změny hodlá obec v plánovacím období zařadit do plánu výsadby veřejné zeleně i rostlinné druhy s omezenými závlahovými nároky.

Akce D - 5: Kontrola provozu kotlů

Charakteristika a popis akce:

Obec hodlá aktivně využívat nové pravomoci spádové ORP v oblasti kontroly provozu soukromých kotlů. Cílem iniciativy je posílení ochrany čistoty ovzduší a tím i lidského zdraví před znečišťujícími látkami. Vedle přímých kontrol kotlů provozovaných v domácnostech bude sledován i limit pro jemné prachové částice s průměrem do dvou a půl mikrometru (PM_{2,5}).

Akce D - 6: Omezení spalování materiálu

Obec stanoví podmínky pro spalování suchého rostlinného materiálu v otevřeném ohništi. Podle § 16 odst. 4 zákona o odpadech je možné spalovat pouze suché materiály rostlinného původu, neznečištěné chemickými látkami. Obec je ovšem oprávněna jeho spalování i zcela zakázat.

Akce D - 7: Odstranění azbestu

Charakteristika a popis akce:

Obec hodlá iniciovat akci na odstranění azbestových stavebních materiálů, které jsou kvalifikovány jako nebezpečný odpad. Jejich odstranění ze staveb musí probíhat ve zvláštním hygienickém režimu a je finančně nákladné.

Jedná se především o střešní vlnité desky, ploché čtvercové dílce a odpadové potrubí. Obec nabídne organizační pomoc pro společnou likvidaci, která náklady na likvidaci sníží.

Akce D - 8: Stanoviště kontejnerů

Charakteristika a popis akce:

Záměrem obce je zlepšit kvalitu veřejných prostranství. V místech soustředění kontejnerů na tříděný odpad hodlá vybudovat zpevněné plochy z betonové zámkové dlažby. Na pohledově exponovaná místa bude vysazena nová veřejná zeleň.

Akce D - 9: Diferenciace komunálního odpadu

Charakteristika a popis akce:

Obec se připraví na příchod legislativních změn v oblasti nakládání s komunálním a tříděným odpadem. Do budoucna dojde ke diferenciované strukturalizaci poplatků za odvoz komunálního odpadu jednotlivých plátců s

ohledem na jeho konkrétní hmotnost a deklarovaný obsah. Změny se dotknou i nakládání se stávajícím tříděným odpadem a jeho dále rozšiřovaným spektrem.

Akce D - 10: Odstraňování nelegálních odpadů

Charakteristika a popis akce:

Záměrem obce je aktivní postup při ochraně životního prostředí. Hodlá participovat na odstraňování nelegálních skladů odpadů a sanace havarijních stavů. Záměr se týká realizace projektů akutních sanačních zásahů, kde není původce znám nebo neexistuje, ale i situace, kdy původce, kterému bylo uloženo nápravné opatření odstranění havarijního stavu, nekoná či není schopen konat (sanace starých ekologických zátěží, akutní sanační zásahy, které minimalizují rozsah nebo odvrátí akutně hrozící riziko vzniku ekologické havárie).

Akce D - 11: Modrozelená infrastruktura

Charakteristika a popis akce:

Záměrem obce je zapojit se v plánovaném období do projektu urbánní ekologie s názvem Modrozelená infrastruktura. Podstatou projektu je snaha o zadržování vody v urbanisticky koncipovaném prostředí a její využívání při závlaze rostlin. Vzniknou dešťové zahrady, na obecních budovách se mohou objevit bio stěny apod.



Indikátory

- kvantitativní indikátory
- kvalitativní indikátory



17.1.5 Plán realizace akčních opatření E - Ekonomika a správa

Programové východisko

Ekonomika i správa obce jsou stabilizované. Daří se úspěšně využívat dotační příležitosti pro komunální

samosprávu. Vedení obce zajišťuje kvalifikovaný výkon veřejné správy s péčí řádného hospodáře.

Programový cíl

Zvyšovat kvalitu práce zastupitelů i zaměstnanců obce, využívat dotační výzvy pro získávání spolufinancování nových rozvojových projektů.

Rozvojový potenciál

Tématická část Ekonomika a správa má hlavní rozvojový potenciál v oblasti investic do úspor provozních nákladů a intenzivního využívání dotací pro komunální samosprávu.

Programové řešení

Na podporu splnění programového cíle jsou navržena následující akční opatření:

Akce E - 1: Zvyšování kvality práce zaměstnanců obce

Charakteristika a popis akce:

V oblasti lidských zdrojů dojde k realizaci projektu pro zvyšování výkonnosti a kvality správy obce. Pro úředníky obecního úřadu bude navržen průběžný systém zvyšování kvalifikace včetně zabezpečení zvláštní odborné způsobilosti (ZOZ) podle zák. 312/2002 Sb. o úřednících samosprávných územních celků a o změně některých zákonů.

Akce E - 2: Zvyšování kvality práce zastupitelů obce

Charakteristika a popis akce:

V oblasti lidských zdrojů dojde k realizaci projektu pro zvyšování výkonnosti a kvality práce zastupitelů obce. Pro členy zastupitelstva bude navržen dobrovolný průběžný systém vzdělávání v kreativních, organizačních a řídicích dovednostech.

Akce E - 3: Veřejné ankety

Charakteristika a popis akce:

Záměrem vedení obce je průběžně reflektovat názor veřejnosti na místní aktuální témata. Proto budou v pravidelných časových obdobích organizovány veřejné

ankety. Vedle klasických dotazníků budou využívány i nové výzkumné formy (např. pocitové mapy) a nové komunikační kanály (mobilní rozhlas). Pravidelné ankety poslouží také pro budování zpětné informační vazby mezi obyvateli a vedením obce.

Akce E - 4: Vyznamenání starostou obce

Charakteristika a popis akce:

Záměrem obce je vytvořit institut Vyznamenání starostou obce. Bude sloužit jako nástroj pro oficiální ocenění skupin nebo jednotlivců, kteří se určitým způsobem zasloužili o dobré jméno obce, případně svým příkladným chováním prokázali vysoce záslužný čin. Formy a varianty odměny:

- čestný odznak
- pamětní diplom
- finanční odměna
- nefinanční odměna
- individuální forma ocenění

Akce E - 5: Obecní schránka spokojenosti

Charakteristika a popis akce:

Záměrem obce zřídit v prostorách obecního úřadu speciální schránku spokojenosti. Bude sloužit pro získávání zpětné názorové vazby od uživatelů služeb místní samosprávy. Způsob dalšího nakládání s obdrženými informacemi upraví speciální vnitřní směrnice.

Akce E - 6: Aktualizace SRPO

Charakteristika a popis akce:

Pro zachování užitné hodnoty bude v pravidelných časových intervalech strategický rozvojový plán obce aktualizován (viz část monitorovací, bilanční a evaluační).

Akce E - 7: E-obec

Charakteristika a popis akce:

Záměrem obce je v průběhu plánovacího období rozvíjet možnosti efektivního řízení prostřednictvím nástrojů elektronické veřejné správy. Do budoucna přejde obec na systém kompletní elektronické správy agend (průmysl 4.0 a internet služeb). Optimální koncepci postupného zavádění elektronické správy posoudí samostatná studie proveditelnosti řešení.

Akce E - 8: Preference místních dodavatelů

Charakteristika a popis akce:

Záměrem obce je pro zajišťování realizace vlastních potřeb preferovat místní dodavatele výrobků a služeb. Podmínkou je dodržení srovnatelných kvalitativních a cenových parametrů. Záměr se týká pouze případů, ve kterých nemůže dojít ke kolizi s požadavky zákona o zadávání veřejných zakázek.

Akce E - 9: Čerpání dotačních fondů

Charakteristika a popis akce:

Záměrem obce je v plánovacím období využívat dotační příležitosti pro tématicky vhodné záměry. Pro úspěšnou realizaci dotačních projektů bude obec průběžně akumulovat vlastní zdroje nutné pro požadovanou finanční spoluúčast.

Základní přehled zdrojových oblastí dotačních titulů:

- krajské dotační tituly
- národní dotační tituly
- dotační tituly Evropské unie
- nadační dotační tituly
- dotační tituly individuálního charakteru

Akce E - 10: Trvale udržitelný rozvoj

Charakteristika a popis akce:

Záměrem obce je aplikovat do systému svých rozhodovacích mechanismů zohledňování principů trvale udržitelného rozvoje. Tyto principy budou uplatňovány při rozhodování o investičních i provozních výdajích obce.

Aplikace zásad trvale udržitelného rozvoje se bude konkrétně věnovat těmto tématickým oblastem:

- snižování energetické provozní náročnosti
- snižování emisní zátěže prostředí
- zvyšování podílu tříděných odpadů

Akce E - 11: Pojistná ochrana obce

Charakteristika a popis akce:

Záměrem obce je provést průzkum a zhodnocení svých pojistných smluvních závazků z hlediska aktuálních rizik, smluvních povinností a pojistných plnění. V pravidelných intervalech bude provádět poptávková řízení na poskytovatele pojistných služeb s cílem pokrývat reálná rizika a zároveň optimalizovat vlastní náklady.

Akce E - 12: Rozšíření webu obce

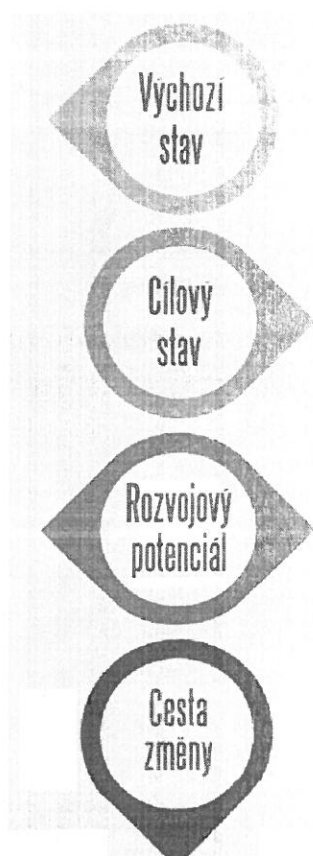
Charakteristika a popis akce:

Obec hodlá nadále rozšiřovat obsahovou náplň svých webových stránek. Do budoucna se počítá s výraznější prezentací místních poskytovatelů služeb - např. "telefonní seznam" řemeslníků, podrobnější turistické informace apod. s využitím možností mobilního rozhlasu.

Indikátory



- kvantitativní indikátory
- kvalitativní indikátory



17.1.6 Plán realizace akčních opatření F - Kultura a péče

Programové východisko

Kulturní aktivity jsou limitovány stávajícími možnostmi využití dostupných prostor. Daří se organizovat akce především pro děti.

Programový cíl

Udržet provoz kulturního zařízení, rozvíjet nové nápady pro širší spektrum kulturních aktivit v obci.

Rozvojový potenciál

Tématická část Kultura a péče má hlavní rozvojový potenciál v oblasti zvýšené podpory společenských aktivit kulturního domu pro všechny věkové kategorie obyvatel.

Programové řešení

Na podporu splnění programového cíle jsou navržena následující akční opatření:

Akce F - 1: Srazy rodáků

Charakteristika a popis akce:

Obec hodlá založit tradici pravidelného setkávání rodáků. V desetiletém intervalu budou organizována setkávání rodáků a přátel obce. Vedle oslav kulatých výročí obce se srazy rodáků mohou stát nejvýznamnějšími společenskými událostmi obce.

Akce F - 2: Akademie třetího věku

Charakteristika a popis akce

Záměrem obce je participovat na rozvoji občanských kompetencí seniorů. Proto hodlá obec organizovat přednášky na témata zajímavější starší generaci, především z historie. Na programu se objeví i akce využívající moderní trendy reminiscenční terapie.

Základní cíle aktivity budou podporovat:

- ochranu lidských práv seniorů
- zvýšení účasti seniorů na formálním i neformálním komunitním životě
- posilování ekonomické a spotřebitelské gramotnosti i obrany před nepoctivými formami prodeje (šmejdí)

- interaktivní kurzy s nácvikem modelových situací

Akce F - 3: Foto, audio a video archiv

Charakteristika a popis akce:

Vedle klasické kronikářské činnosti hodlá obec do budoucna rozšířit tyto aktivity o průběžné shromažďování a doplňování fotografických, zvukových a video záznamů ze života obce.

Záměrem obce je vytvořit soubor archivů historických dokumentů ze života obce, které vhodným způsobem doplní psanou kroniku.

Fotoarchiv

Sbírka tištěných a elektronických fotografií obce

Videoarchiv

Sbírka videozáznamů ze života obce

Audioarchiv

Sbírka audiozáznamů historických vzpomínek a vyprávění místních občanů

Archiv artefaktů

Sbírka historicky významných předmětů hmotné povahy se vztahem k historii obce

Akce F - 4: Zájezdy

Charakteristika a popis akce:

V souvislosti s uvažovaným zahájením Akademie třetího věku hodlá obec vyzkoušet i možnost pořádání zájezdů nejen pro seniory. Cyklus zájezdů s názvem Po stopách zábavné historie je zaměřen na jednodenní výlety po zajímavých lokalitách ČR i zahraničí.

Akce F - 5: Mediální propagace obce

Charakteristika a popis akce:

V souvislosti s podporou investičních a sportovně-turistických aktivit hodlá obec do budoucna zřetelně posílit svou mediální propagaci prostřednictvím tištěných i elektronických médií. Cílem projektu je posílení marketingové aktivity obce v cestovním ruchu.

Akce F - 6: Slavnostní výzdoba obce

Charakteristika a popis akce:

Záměrem je rozšířit imobiliář pro realizaci slavnostní výzdoby obce.(vlajky, stojany a pod.) Zároveň bude vypracována a schválena vnitřní směrnice o provádění slavnostní výzdoby obce, která bude obsahovat termíny, metodiku organizace, způsob a místo skladování vybavení apod. Součástí záměru bude i revitalizace vánoční výzdoby vánočního stromku a intravilánu obce.

Akce F - 7: Účast v soutěžích

Charakteristika a popis akce:

Záměrem je účastnit se do budoucna soutěží, které jsou určeny pro obecní samosprávné subjekty. Pro vybrané soutěže budou zorganizovány pracovní přípravné výbory, pověřené vedením obce k potřebnému zajištění podmínek účasti.

Indikátory

- kvantitativní indikátory
- kvalitativní indikátory



17.1.7 Plán realizace akčních opatření G – Zájmové aktivity

Programové východisko

Spektrum zájmových aktivit v obci je úměrné její velikosti. Volnočasové aktivity jsou omezeny nedostatečnou nabídkou vhodných prostor. Problémy jsou s omezeným zájmem dospělých obyvatel.

Programový cíl

Vytvářením vhodných prostor podporovat rozvoj

spolkových a komunitních aktivit, stimulovat volnočasovou aktivitu obyvatel i aktivizaci seniorů.

Rozvojový potenciál

Tématická část Zájmové aktivity má hlavní rozvojový potenciál v oblasti podpory vzniku komunitního centra, nebo zahájení Akademie třetího věku.

Programové řešení

Na podporu splnění programového cíle jsou navržena následující akční opatření:

Akce G - 1: Malé komunitní projekty

Charakteristika a popis akce:

Záměrem obce je podpora pořádání drobných komunitních projektů, jako např. burzy dětského oblečení a vybavení, výtvarné workshopy, výstavy atd.

Akce G - 2: Nadregionální obecní spolupráce

Charakteristika a popis akce:

Záměrem obce je participace v oblasti nadregionální komunitní spolupráce při obnově a rozvoji venkova.

Akce budou zaměřeny na:

- prezentaci úspěšných projektů zaměřených na obnovu a rozvoj venkova
- výměnu zkušeností při přípravě projektů zaměřených na obnovu a rozvoj venkova
- podporu spolupráce a odborného vzdělávání zástupců obcí zaměřeného na obnovu rozvoj venkova

Akce G - 3: Klub aktivních seniorů

Charakteristika a popis akce:

Pro podporu komunitních aktivit starší generace hodlá obec udržet aktivity klubu aktivních seniorů. Klub nabídne aktivizační programy a zábavně-vzdělávací pořady. Jeho aktivity se mohou rozšířit na mikroregionální úroveň.

Akce G - 4: Obec přátelská rodině

Charakteristika a popis akce:

Záměrem obce je v plánovacím období zapojení do celostátního projektu: Obec přátelská rodině. Vytvoří sérii komunitních aktivit, které budou směřovány na volnočasové aktivity mladých rodin s malými dětmi. Touto aktivitou není myšlena podpora činností a služeb, které jsou předmětem registrace dle zákona č. 108/2006 Sb., o sociálních službách, ve znění pozdějších předpisů.

Indikátory

- kvantitativní indikátory
- kvalitativní indikátory



17.1.8 Plán realizace akčních opatření H – Revitalizace

Programové východisko

Dosavadní úsilí o revitalizaci veřejného prostoru ne zcela splnilo očekávání. V obci jsou stále lokality, které na svou revitalizaci dosud čekají.

Programový cíl

Vytipovaná místa a lokality oživit kreativními nápady, propojit veřejnou zeleň se zajímavými prvky komunálního mobiliáře.



Rozvojový potenciál

Tématická část Revitalizace má hlavní rozvojový potenciál ve zlepšení estetické i užité kvality frekventovaných veřejných prostranství a v rehabilitaci stavu veřejné zeleně,

Programové řešení

Na podporu splnění programového cíle jsou navržena následující akční opatření:

Akce H - 1: Eliminace „vizuálního“ znečištění obce

Charakteristika a popis akce:

Obec bude usilovat o odstranění bezprostředně viditelného nepořádku na soukromých pozemcích. S majiteli takto postižených pozemků a objektů projedná podporu odstranění všech předmětů, které způsobují „vizuální“ znečištění obce.

Akce H - 2: Projekt Květnaté louky

Charakteristika a popis akce:

Záměrem obce je připojit se k myšlence projektu Květnaté louky. Tento projekt podporuje rozvoj rostlinné a živočišné biodiverzity v rámci návratu květnatých luk do české krajiny.

Akce H - 3: Podpora pasivního odpočinku

Charakteristika a popis akce:

Záměrem obce je usnadnit starším obyvatelům pohyb po veřejných prostranstvích. Projekt se věnuje vytvoření a obnově míst pasivního odpočinku. Na vhodných místech pro ně obec vybuduje síť odpočinkových laviček doplněných prvky drobného komunálního inventáře.

Akce H - 4: Kreativní revitalizace obce

Charakteristika a popis akce:

Záměrem obce je vytvořit a postupně realizovat program celkové kreativní revitalizace vybraných prostranství.

Méně atraktivní místa a lokality na území obce získají rekonstruované povrchové úpravy (dorovnání terénu pro bezproblémovou strojní údržbu), novou veřejnou zeleň a budou doplněny prvky drobné komunální architektury (lavičky, lampy, pergoly, stojany, koše a pod.).

Projekt celkové kreativní revitalizace se může skládat z následujících částí:

- Program úprav veřejných prostranství
- Zahradní a sadový program
- Vodní program
- Světelný program
- Solitérní program

Indikátory

- kvantitativní indikátory
- kvalitativní indikátory



17.1.9 Plán realizace akčních opatření I – Sport



Programové východisko

Sportovní aktivity jsou limitovány stávající nabídkou sportovišť.



Programový cíl

Rozšířit nabídku příležitostí k sportovnímu vyžití pro všechny kategorie obyvatel obce.



Rozvojový potenciál

Tematická část Sport má hlavní rozvojový potenciál ve zlepšení nabídky prostor a prostranství pro volnočasové sportovní aktivity všech věkových kategorií.



Programové řešení

Na podporu splnění programového cíle jsou navržena následující akční opatření:

Akce I - 1: Petanque hřiště

Charakteristika a popis akce:

Záměrem obce je vytvořit jednoduché hřiště na petanque. Tento sport je vhodný především pro seniorské věkové kategorie. Hřiště bude doplněno lavičkami, veřejnou zelení a dalšími prvky drobné komunální architektury. Jako perspektivní se jeví prostor u školy, případně v areálu TJ Baník.

Akce I - 2: Rozšíření workoutového sportoviště

Charakteristika a popis akce:

Obec hodlá rozšířit stávající workoutové sportoviště s celoročním provozem. Budou doplněny další cvičební stanoviště.

Akce I - 3: Bowlingové hřiště

Charakteristika a popis akce:

Obec zvažuje záměr vybudování klasického bowlingového hřiště. Vhodné místo se jeví pod hřištěm u lesa.



Indikátory

- kvantitativní indikátory
- kvalitativní indikátory



17.1.10 Taktický plán realizace akčních opatření J – Cestovní ruch



Programové východisko

Obec nepatří mezi intenzivně vyhledávané turistické cíle. V současné době nabízí návštěvníkům pouze základní služby občanského vybavení. Existuje široký prostor pro turistické iniciativy soukromého sektoru.



Programový cíl

Podporovat využití regionálních turistických a cyklo-turistických tras, aktivně se podílet na kulturním dění v regionu.



Rozvojový potenciál

Tematická část Cestovní ruch má hlavní rozvojový potenciál v posílení turistické infrastruktury a v realizaci projektů pozitivního zviditelnění obce.



Programové řešení

Na podporu splnění programového cíle jsou navržena následující akční opatření:

Akce J - 1: Program udržování a péče o kulturní dědictví obce

Charakteristika a popis akce:

Záměrem obce je udržet v uspokojivém stavu své hmotné a nehmotné kulturní dědictví tak, aby přečkalo i do budoucna. V rámci programu bude vytvořen systém průběžné renovace památek ve vlastnictví obce.

Program bude podporovat obnovu drobných sakrálních staveb nalézajících se v katastrálním území obce, které nejsou prohlášeny kulturní památkou a jsou v majetku obce, např.:

- kaple, kaplička, márnice
- socha
- úpravu nejbližšího prostranství v okolí drobných sakrálních staveb (max. do 5 m od stavby)

Akce J - 2: Geocashing

Charakteristika a popis akce:

Záměrem obce je rozšířit nabídku turistických aktivit pro mladší návštěvnickou generaci. Hodlá se zapojit do geocachingu, což je aktivita na pomezí sportu a turistiky, při které se hledají ukryté objekty pomocí zeměpisných souřadnic pomocí GSM.

Akce J - 3 : Pohádkový les

Charakteristika a popis akce:

Obec má zájem vytvořit zážitkovou atrakci pro děti s dospělým doprovodem. Na vhodném místě zvažuje vytvoření mobilní atrakce s názvem Pohádkový les.

Akce J - 4: Historická expozice obce

Charakteristika a popis akce:

Záměrem obce je ve vhodných prostorách instalovat expozici, které se bude věnovat tématům:

- historie obce
- rodáci a významní obyvatelé obce
- historické zajímavosti nejbližšího okolí

Akce J - 5: Naučná stezka obce

Charakteristika a popis akce:

Záměrem obce je vybudovat na svém katastru naučnou stezku. Trasa bude propojovat nejzajímavější místní lokality. U každého stanoviště bude vedle mapy i tabule se základními turistickými informacemi, propojená QR codem na podrobnější elektronický informační systém.

Akce J - 6: Vítací tabule

Charakteristika a popis akce:

Záměrem obce je v průběhu plánovacího období instalovat na příjezdových trasách vítací tabule, vyzdobené sezónní květinovou výzdobou a doplněním poděkování za dodržování předepsané rychlosti v obci.

Akce J - 7: Program podpory cestovního ruchu

Charakteristika a popis akce:

Záměrem obce participace na Národním programu podpory cestovního ruchu. V této souvislosti plánuje rozvoj základní a doprovodné infrastruktury:

- monitoring návštěvnosti
- navigační a informační systémy
- ekologicky šetrná doprava
- doprovodná infrastruktura v katastru obce (odpočívadla, veřejná hygienická zařízení – u atraktivit)

Akce J - 8: Projekt regionálního zviditelnění

Charakteristika a popis akce:

Záměrem obce je v průběhu plánovacího období zahájit unikátní komunitní projekt, který by zviditelnil obec na

regionální úrovni. Na konkrétní tématické řešení vyhlásí obec ideovou soutěž.



Indikátory

- kvantitativní indikátory
- kvalitativní indikátory



17.1.9 Plán realizace akčních opatření I – Bezpečnost



Programové východisko

Současný stav bezpečnosti v obci je nevyhovující. Podle průzkumů hodnotí obyvatelé stav bezpečnosti v obci jako problémový. Největším bezpečnostním problémem je chování nízkopříjmových skupin.



Programový cíl

Zajistit zvýšenou bezpečnost silničního provozu a prosazovat postih veškeré přestupkové činnosti.



Rozvojový potenciál

Tématická část Bezpečnost má hlavní rozvojový potenciál v řešení větší osobní bezpečnosti a dopravní bezpečnosti uvnitř intravilánu.



Programové řešení

Na podporu splnění programového cíle jsou navržena následující akční opatření:

Akce K - 1: Požární bezpečnost

Charakteristika a popis akce:

Záměrem obce je udržovat podporu SDH, který zajišťuje požární ochranu a pomoc při řešení krizových situací.

Akce K - 2: Dopravní bezpečnost

Charakteristika a popis akce:

Záměrem obce je posílit dopravní bezpečnost na svém katastru. Zvažuje se použití nového systému dopravních radarů a další projekty – viz záměry v kapitole B – dopravní infrastruktura.

Možnosti zvýšení dopravní bezpečnosti:

- vertikální dopravní značení snížené rychlosti
- horizontální dopravní značení snížené rychlosti
- zpomalovací montované a celoplošné retardéry
- nástřik horizontálních optických překážek
- nástřik protismykového barevného povrchu vozovky
- zpomalovací semaforey
- měřicí radary a jejich funkční atrapy
- zpomalovací montované a celoplošné retardéry
- vjezdové ostrůvky uprostřed komunikace
- atrapy postav dopravních policistů
- LED diody u vodorovného dopr. značení dle TP 217
- instalace aktivní destrukční překážky

Akce K - 3: Osobní bezpečnost

Charakteristika a popis akce:

V případě zhoršení osobní bezpečnostní situace nebo vandalismu je obec připravena na veřejných

prostranstvích instalovat fotopasti nebo systém kamerového dohledu.

Akce K - 4: Bezpečnost přírody

Charakteristika a popis akce:

S ohledem na eliminaci rizik hodlá obec provést několik preventivně bezpečnostních opatření v oblasti přírody. Nechá vypracovat dendrologický průzkumu stavu stromů ve vlastnictví obce a posoudí riziko lokálních zemních či skalních sesuvů.

Akce K - 5: Bezpečnost hřišť a sportovišť

Charakteristika a popis akce:

V souladu s požadavky legislativy bude obec pravidelně provádět předepsané bezpečnostní prověrky technického stavu dětských atrakcí a vybavení sportovišť.

Akce K - 6: Majetková bezpečnost

Charakteristika a popis akce:

Záměrem obce je posilovat do budoucna aktivní i pasivní prvky ochrany obecního majetku ve spolupráci s PČR. V oblasti ochrany soukromého majetku bude obec nápomocna formou pořádání preventivně-vzdělávacích pořadů pro veřejnost.

Akce K - 7: Informační a datová bezpečnost

Charakteristika a popis akce:

Obec hodlá v plánovacím období posílit pasivní i aktivní ochranu správy svých fyzických a elektronických dat. Konkrétní opatření se zaměří na způsob efektivního zálohování počítačových souborů a preventivní antivirovou obranu výpočetních systémů v majetku obce.

Akce K - 8: Bezpečnost práce

Charakteristika a popis akce:

Záměrem obce je v plánovacím období aktivně uplatňovat zásady bezpečnosti a ochrany zdraví při práci (BOZP). V této souvislosti bude také soustavně hodnotit a zlepšovat prevenci rizik (PR) v rámci aktivit komunální samosprávy.

Akce K - 9: Ochrana obyvatelstva a kritické infrastruktury

Charakteristika a popis akce:

Záměrem obce je úzká spolupráce se všemi složkami integrovaného záchranného systému (IZS) při pravidelném vyhodnocování rizik.

V souladu s vyhl. č.380/2002 Sb. budou průběžně zajišťovány požadavky na:

- a) ochranu území před průchodem průlomové vlny vzniklé zvláštní povodní
- b) zóny havarijního plánování
- c) ukrytí obyvatelstva v důsledku mimořádné události
- d) evakuace obyvatelstva a jeho ubytování
- e) skladování materiálu civilní ochrany a humanitární pomoci
- f) vyvezení a uskladnění nebezpečných látek mimo zastavěné území a zastavitelné plochy
- g) záchranné, likvidační a obnovovací práce pro odstranění nebo snížení škodlivých účinků kontaminací
- h) ochrana před vlivy nebezpečných látek skladovaných v území
- i) nouzové zásobování obyvatelstva vodou a elektrickou energií

Akce K - 10: Plán prevence kriminality

Charakteristika a popis akce:

Záměrem obce je v plánovacím období vypracovat a dále aktualizovat vlastní Plán prevence kriminality. Součástí plánu bude metodika prevence a postihu projevů sociálně patologických jevů.

Plán bude zaměřen na:

- sociální a situační prevenci
- informování občanů a jejich aktivizaci

- zvyšování pocitu bezpečí občanů
- snižování míry a závažnosti trestné činnosti

V souvislosti s tvorbou plánu prevence kriminality obec ustanoví manažera prevence kriminality.

Akce K - 11: Krizový a bezpečnostní manuál

Charakteristika a popis akce:

Souhrnné řešení bezpečnostní tematiky bude obsahovat samostatný dokument s názvem Krizový a bezpečnostní manuál obce. Tento dokument se bude skládat z variabilních tematických modulů, např.:

- požární bezpečnost
- datová, elektronická a informační bezpečnost
- ochrana obyvatelstva
- dopravní bezpečnost
- bezpečnost práce a prevence rizik
- ochrana kritické infrastruktury
- metodika řešení krizových situací

Akce K - 12: Projekt bezpečná obec

Charakteristika a popis akce:

Záměrem obce je participovat na speciálním projektu prevence kriminality s názvem Bezpečná obec. Tématickým těžištěm je protidrogová prevence. Cílem projektu je vytvořit individuální komunitní program zaměřený jak na identifikaci rizikových a protektivních faktorů rizikového chování dětí a mladistvých, tak na tvorbu a realizaci systémové prevence založené na eliminaci rizikových faktorů a podpoře protektivních faktorů v komunitě.



Indikátory

- kvantitativní indikátory
- kvalitativní indikátory



17.1.10 Taktický plán realizace akčních opatření L – Přístupnost



Programové východisko

Současný stav bezbariérové přístupnosti veřejných objektů a prostranství na území obce je nevyhovující. Většina veřejně přístupných objektů není pro osoby s omezenou schopností pohybu a orientace bez asistenční dopomoci přístupná. Budova obecního úřadu získala bezbariérový přístup.

Programový cíl

Vytvořit bezbariérovou přístupnost veřejných objektů a prostranství pro osoby s omezenou schopností pohybu a orientace.

Rozvojový potenciál

Tematická část Přístupnost má hlavní rozvojový potenciál v řešení bezbariérové přístupnosti obecních budov, komunikací a veřejné dopravy.

Programové řešení

Na podporu splnění programového cíle jsou navržena následující akční opatření:

Akce L - 1: Generel bezbariérového řešení obce

Charakteristika a popis akce:

Záměrem obce je participovat na realizaci Národního rozvojového programu mobility pro všechny (NRPM).

V souvislosti se zlepšováním kvality života v obci vznikne Generel bezbariérového řešení. Zaměří se na zlepšení přístupnosti objektů občanské vybavenosti a veřejných prostranství z hlediska potřeb osob s omezenou schopností pohybu a orientace.

Akce L - 2: Bezbariérové trasy obce

Charakteristika a popis akce:

Obec hodlá podpořit zajištění svobodného pohybu pro všechny skupiny obyvatelstva. Na základě výsledků průzkumové části Generelu bezbariérové přístupnosti budou navrženy i bezbariérové trasy, které propojí objekty občanské vybavenosti a vytvoří tak základní komunikační síť pro samostatný pohyb osob s omezenou schopností pohybu a orientace.

Akce L - 3: Bezbariérovost veřejně přístupných obecních objektů

Charakteristika a popis akce:

Na základě výsledků průzkumové části Generelu bezbariérové přístupnosti budou vytipovány veřejně přístupné objekty ve vlastnictví obce, ve kterých budou postupně bezbariérové úpravy provedeny.

Akce L - 4: Bezbariérovost veřejně přístupných objektů třetích osob

Charakteristika a popis akce:

Ve spolupráci se spádovým stavebním úřadem bude obec vyžadovat v rámci stavebních řízení dodržování požadavků vyhlášky o zabezpečení bezbariérové přístupnosti i veřejně přístupných objektů ve vlastnictví třetích osob.

Akce L - 5: Bezbariérová veřejná doprava

Charakteristika a popis akce:

Záměrem obce je usilovat o vytvoření podmínek pro

bezbariérovou veřejnou dopravu osob s pohybovým handicapem. Během plánovacího období lze predikovat postupné nasazení nových nízkopodlažních „tzv. bezbariérových“ autobusů. V takovém případě budou upraveny nástupiště a čekárny podle potřeb všech kategorií znevýhodněných osob.

Akce L - 6: Bezbariérová veřejná správa

Charakteristika a popis akce:

Záměrem obce je v plánovacím období vytvořit podmínky pro fungování systému bezbariérové samosprávy. Při úředním styku znevýhodněných skupin občanů s veřejnou správou bude systém odstraňovat:

- pohybové bariéry
- zrakové bariéry
- sluchové bariéry

Akce L - 7: Bezbariérová obec

Charakteristika a popis akce:

Integrálním záměrem obce je sjednotit všechna bezbariérová opatření do souhrnného projektu Bezbariérová obec. Tento projekt bude sdružovat opatření pro podporu osob s omezenou schopností pohybu a orientace, tzn.:

- osoby s pohybovým postižením
- osoby se zrakovým postižením
- osoby s sluchovým postižením
- osoby s mentálním postižením
- osoby pokročilého věku
- těhotné ženy
- osoby doprovázející dítě v kočárku
- osoby doprovázející dítě do tří let života
- osoby doprovázející lidi s mentálním postižením
- osoby malého či nadměrného vzrůstu



Indikátory

- kvantitativní indikátory
- kvalitativní indikátory
